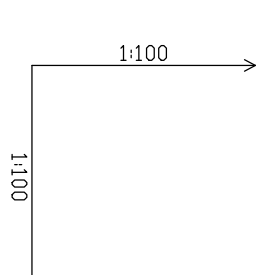
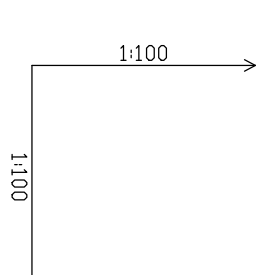
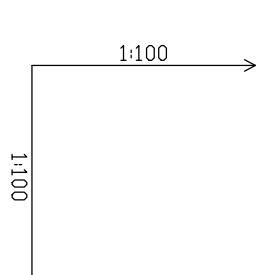
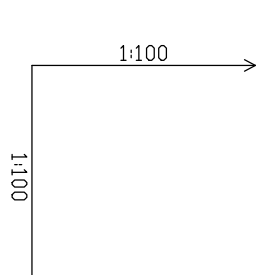
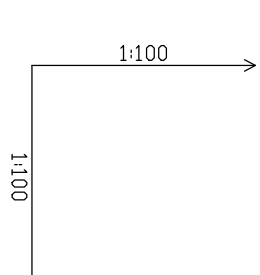
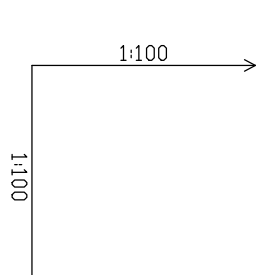
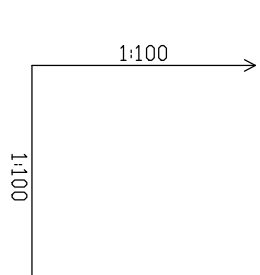



POZIOM PORÓWNAWCZY 182.00 m n.p.m.					
PROJEKTOWANA RZĘDNA TERENU		189.00		Studzienka tworzywowa	
RZĘDNA DNA RURDCIĄGU		187.20	186.95	Kabel energetyczny Rz. 187.97	
ZAGŁĘBIENIE DNA RURDCIĄGU	1.80	2.02	2.32	Dennica	
SPADKI, DŁUGOŚCI	14.72%	4.73m			
MATERIAŁ, ŚREDNICA	PVC 160.0x4.70mm				
ODLEGŁOŚĆ	0.00	1.93	4.73		
S11.1					
S11					
S12.1					
S12					
S13.1					
S13					
S14.1					
S14					
S15.1					
S15					
S16.1					
S16					
S17.1					
S17					

 Adam Kochmaniewicz ul. Niepodległości 12 48-250 Głogówek	Nazwa i adres obiektu budowlanego Budowa odcinka sieci kanalizacji sanitarnej w miejscowości Ortowice ul. Bukowa, gm. Bierawa			
	województwo	OPOLSKIE	branża	SANITARNA
	Przedmiot rysunku			

PROFIL SIECI KANALIZACYJNEJ 4	Skala:	1:100	
	Stan i umiarkowanie: PZT, PAB, PT	Projektant	mgr inż. Adam Kochmaniewicz
		Specjalność nr uprawnień	specjalność sieci wod-kan
Specjalność nr uprawnień	Sprawił	mgr inż. Piotr Klimczak	
Specjalność nr uprawnień	Specjalność sieci wod-kan	OP/L/350/PBS/IT	
Rok opracowania: 19.11.2025	Numer rysunku:	6	